



KÖRFEZ GYO A.Ş.

GAYRİMENKUL DEĞERLEME RAPORU

Kilyos Mahallesi, 933 Ada 3 No'lu Parsel
Sarıyer/İSTANBUL
2023/KÖRFEZGYO/001



YÖNETİCİ ÖZETİ

RAPOR BİLGİLERİ

Değerlemeyi Talep Eden	: Körfez Gayrimenkul Yatırım Ortaklığı A.Ş.
Raporu Hazırlayan Kurum	: Terra Gayrimenkul Değerleme ve Danışmanlık A.Ş.
Dayanak Sözleşmesi	: 01.11.2023 tarih ve 001 kayıt no'lu
Değerleme Çalışmalarının Bitiş Tarihi	: 22.12.2023
Rapor Tarihi	: 29.12.2023
Raporlama Süresi	: 5 iş günü
Rapor No	: 2023/KÖRFEZGYO/001
Değerlenen Mülkiyet Hakları	: Tam mülkiyet
Raporun Konusu	: Bu rapor; Körfez Gayrimenkul Yatırım Ortaklığı A.Ş.'nin talebine istinaden aşağıda adresi belirtilen taşınmazın Türk lirası cinsinden pazar değerinin tespitine yönelik hazırlanmıştır.

GAYRİMENKULE AİT BİLGİLER

Gayrimenkulün Adresi	: Kumköy Mahallesi, Tatlısu Caddesi, 254-DZ-I-C Pafta, 933 Ada, 3 No'lu parsel, Sarıyer / İSTANBUL
Tapu Bilgileri Özeti	: İstanbul ili, Sarıyer ilçesi, Kilyos Mahallesi, 933 ada, 8.841,00 m ² yüzölçümlü "Arsa" niteliğindeki 3 no'lu parsel
Sahibi	: Körfez Gayrimenkul Yatırım Ortaklığı A.Ş.
Parsel Yüzölçümü	: 8.841,00 m ²
Mevcut Kullanım	: Parsel halihazırda boş durumdadır.
Tapu İncelemesi	: Taşınmaz üzerinde takyidat bulunmamaktadır.
İmar Durumu	: Rapora konu parsel 11.04.2007 onay tarihli, 1/1000 ölçekli, Kilyos ve Demirciköy Yerleşim Alanları ve Çevresi Koruma Amaçlı İmar Planı'nda kısmen " Konut Alanı " kısmen " İlköğretim Tesisleri Alanı " kısmen " Park " kısmen " Yol " içerisinde kalmaktadır.

GAYRİMENKUL İÇİN TAKDİR EDİLEN DEĞER

	KDV Hariç	KDV Dahil
Pazar Değeri	73.160.000,-TL	80.476.000,-TL

RAPORU HAZIRLAYANLAR

Gayrimenkul Değerleme Uzmanı	Murat ŞEHİRALTI (SPK Lisans Belge No: 403935)
Sorumlu Değerleme Uzmanı	Nurettin KULAK (SPK Lisans Belge No: 401814)

İÇİNDEKİLER

SAYFA NO

1. BÖLÜM	RAPOR BİLGİLERİ	5
2. BÖLÜM	ŞİRKET VE MÜŞTERİYİ TANITICI BİLGİLER	6
2.1.	ŞİRKETİ TANITICI BİLGİLER.....	6
2.2.	MÜŞTERİYİ TANITICI BİLGİLER	6
2.3.	MÜŞTERİ TALEPLERİNİN KAPSAMI VE VARSA GETİRİLEN SINIRLAMALAR VE İŞİN KAPSAMI	6
3. BÖLÜM	DEĞER TANIMI, GEÇERLİLİK KOŞULLARI VE UYGUNLUK BEYANI	7
3.1.	DEĞER TANIMI VE GEÇERLİLİK KOŞULLARI	7
3.2.	UYGUNLUK BEYANI	7
4. BÖLÜM	GAYRİMENKULÜN YASAL DURUMUNA İLİŞKİN BİLGİLER	8
4.1.	GAYRİMENKULÜN TAPU KAYITLARI, PLAN, PROJE, RUHSAT, ŞEMA VB. DÖKÜMANLARI HAKKINDA BİLGİLERİ	8
4.1.1.	MÜLKİYET DURUMU	8
4.1.2.	TAPU KAYITLARI İNCELEMESİ	8
4.1.3.	KADASTRO İNCELEMESİ	8
4.1.4.	GAYRİMENKULÜN İMAR PLANI BİLGİLERİ	8
4.1.5.	GAYRİMENKULÜN PROJE, RUHSAT, ŞEMA VB. DÖKÜMANLARI HAKKINDA BİLGİLER.....	9
4.2.	GAYRİMENKUL İLE İLGİLİ HERHANGİ BİR TAKYİDAT VEYA DEVREDİLMESİNE İLİŞKİN BİR SINIRLAMA OLUP OLMADIĞI HAKKINDA BİLGİ	9
4.3.	GAYRİMENKUL İLE İLGİLİ VARSA, SON ÜÇ YILLIK DÖNEMDE GERÇEKLEŞEN ALIM-SATIM İŞLEMLERİNE VE GAYRİMENKULÜN HUKUKİ DURUMUNDA MEYDANA GELEN DEĞİŞİKLİKLERE (İMAR PLANINDA MEYDANA GELEN DEĞİŞİKLİKLER, KAMULAŞTIRMA İŞLEMLERİ VB.) İLİŞKİN BİLGİ	9
4.3.1.	KADASTRAL DURUMUNDAKİ DEĞİŞİKLİKLER	9
4.3.2.	MÜLKİYET DURUMUNDAKİ DEĞİŞİKLİKLER	9
4.3.3.	İMAR DURUMUNDAKİ DEĞİŞİKLİKLER.....	9
4.4.	GAYRİMENKULÜN BULUNDUĞU BÖLGENİN İMAR DURUMUNA İLİŞKİN BİLGİLER.....	10
4.5.	GAYRİMENKUL İÇİN ALINMIŞ DURDURMA KARARI, YIKIM KARARI, RİSKLİ YAPI TESPİTİ VB. DURUMLARA DAİR AÇIKLAMALAR	10
4.6.	GAYRİMENKULE İLİŞKİN OLARAK YAPILMIŞ SÖZLEŞMELERE (GAYRİMENKUL SATIŞ VAADİ SÖZLEŞMELERİ, KAT KARŞILIĞI İNŞAAT SÖZLEŞMELERİ VE HASILAT PAYLAŞIMI SÖZLEŞMELERİ VB.) İLİŞKİN BİLGİLER.....	10
4.7.	GAYRİMENKUL VE GAYRİMENKUL PROJELERİ İÇİN ALINMIŞ YAPI RUHSATLARINA, TADİLAT RUHSATLARINA, YAPI KULLANMA İZİNLERİNE İLİŞKİN BİLGİLER İLE İLGİLİ MEVZUAT UYARINCA ALINMASI GEREKLİ TÜM İZİNLERİN ALINIP ALINMADIĞINA VE YASAL GEREKLİLİĞİ OLAN BELGELERİN TAM V DOĞRU OLARAK MEVCUT OLUP OLMADIĞI HAKKINDA BİLGİ	10
4.8.	DEĞERLEMESİ YAPILAN PROJELER İLE İLGİLİ OLARAK, 29/06/2001 TARİH VE 4708 SAYILI YAPI DENETİMİ HAKKINDA KANUN UYARINCA DENETİM YAPAN YAPI DENETİM KURULUŞU (TİCARET UNVANI, ADRESİ VB.) VE DEĞERLEMESİ YAPILAN GAYRİMENKULLER İLE İLGİLİ OLARAK GERÇEKLEŞTİRDİĞİ DENETİMLER HAKKINDA BİLGİ.....	10
4.9.	PROJEYE İLİŞKİN DETAYLI BİLGİ VE PLANLARIN VE SÖZ KONUSU DEĞERİN TAMAMEN MEVCUT PROJESİNE İLİŞKİN OLDUĞUNA VE FARKLI BİR PROJENİN UYGULANMASI DURUMUNDA BULUNACAK DEĞERİN FARKLI OLABİLECEĞİNE İLİŞKİN AÇIKLAMA	10
4.10.	VARSA, GAYRİMENKULÜN ENERJİ VERİMLİLİK SERTİFİKASI HAKKINDA BİLGİ ...	10
5. BÖLÜM	GAYRİMENKULÜN FİZİKİ ÖZELLİKLERİ	11
5.1.	GAYRİMENKULÜN BULUNDUĞU BÖLGENİN ANALİZİ VE KULLANILAN VERİLER....	11
5.2.	GAYRİMENKULÜN FİZİKİ, YAPISAL, TEKNİK VE İNŞAAT ÖZELLİKLERİ	11
5.2.1.	PARSELİN FİZİKİ ÖZELLİKLERİ.....	11
5.3.	DEĞERLEME İŞLEMİNİ OLUMSUZ YÖNDE ETKİLEYEN VEYA SINIRLAYAN FAKTÖRLER.....	12
5.4.	VARSA, MEVCUT YAPIYLA VEYA İNŞAATI DEVAM EDEN PROJEYLE İLGİLİ TESPİT EDİLEN RUHSATA AYKIRI DURUMLARA İLİŞKİN BİLGİLER.....	12
5.5.	RUHSAT ALINMIŞ YAPILARDA YAPILAN DEĞİŞİKLİKLERİN 3194 SAYILI İMAR KANUNU'NUN 21'İNCİ MADDESİ KAPSAMINDA YENİDEN RUHSAT ALINMASINI GEREKTİRİR DEĞİŞİKLİKLER OLUP OLMADIĞI HAKKINDA BİLGİ.....	12

İÇİNDEKİLER

SAYFA NO

5.6.	GAYRİMENKULÜN DEĞERLEME TARİHİ İTİBARIYLA HANGİ AMAÇLA KULLANILDIĞI, GAYRİMENKUL ARSA VEYA ARAZİ İSE ÜZERİNDE HERHANGİ BİR YAPI BULUNUP BULUNMADIĞI VE VARSA, BU YAPILARIN HANGİ AMAÇLA KULLANILDIĞI HAKKINDA BİLGİ.....	12
6. BÖLÜM	PAZAR BİLGİLERİNE İLİŞKİN ANALİZLER.....	12
6.1.	EKONOMİK GÖRÜNÜM.....	12
6.2.	BÖLGE ANALİZİ.....	14
6.3.	GAYRİMENKULÜN DEĞERİNE ETKİ EDEN ÖZET FAKTÖRLER.....	14
6.4.	MEVCUT EKONOMİK KOŞULLARIN, GAYRİMENKUL PİYASANIN ANALİZİ, MEVCUT TRENDLER VE DAYANAK VERİLER İLE BUNLARIN GAYRİMENKUL DEĞERİNE ETKİLERİ.....	14
7. BÖLÜM	KULLANILAN DEĞERLEME YÖNTEMLERİ.....	16
7.1.	DEĞERLEME YAKLAŞIMLARI.....	16
7.2.	DEĞERLEMEDE KULLANILACAK YÖNTEMLERİN BELİRLENMESİ.....	18
7.3.	PAZAR YAKLAŞIMINI AÇIKLAYICI BİLGİLER, KONU GAYRİMENKULÜN DEĞERLEMESİ İÇİN BU YAKLAŞIMIN KULLANILMA NEDENİ.....	18
7.4.	FİYAT BİLGİSİ TESPİT EDİLEN EMSAL BİLGİLERİ VE BU BİLGİLERİN KAYNAĞI ...	19
7.5.	KULLANILAN EMSALLERİN SANAL ORTAMDAKİ HARİTALARINDAN ÇIKARTILMIŞ, DEĞERLEMESİNE KONU GAYRİMENKULE YAKINLIĞINI GÖSTEREN KROKİLER.....	19
7.6.	EMSALLERİN NASIL DİKKATE ALINDIĞINA İLİŞKİN AYRINTILI AÇIKLAMA, EMSAL BİLGİLERİNDE YAPILAN DÜZELTMELER, DÜZELTMELERİN YAPILMA NEDENİNE İLİŞKİN DETAYLI AÇIKLAMALAR VE DİĞER VARSAYIMLAR.....	20
7.7.	PAZAR YAKLAŞIMI İLE ULAŞILAN SONUÇ.....	21
7.8.	EN VERİMLİ VE EN İYİ KULLANIM ANALİZİ.....	21
8. BÖLÜM	ANALİZ SONUÇLARININ DEĞERLENDİRİLMESİ VE GÖRÜŞ.....	21
8.1.	FARKLI DEĞERLEME YÖNTEMLERİ İLE ANALİZ SONUÇLARININ UYUMLAŞTIRILMASI VE BU AMAÇLA İZLENEN METOTLARIN VE NEDENLERİNİN AÇIKLANMASI.....	21
8.2.	ASGARİ HUSUS VE BİLGİLERDEN RAPORDA YER VERİLMEYENLERİN NEDEN YER ALMADIKLARININ GEREKÇELERİ.....	21
8.3.	YASAL GEREKLERİN YERİNE GETİRİLİP GETİRİLMEDİĞİ VE MEVZUAT UYARINCA ALINMASI GEREKEN İZİN VE BELGELERİN TAM VE EKSİKSİZ OLARAK MEVCUT OLUP OLMADIĞI HAKKINDA GÖRÜŞ.....	22
8.4.	VARSA, GAYRİMENKUL ÜZERİNDEKİ TAKYİDAT VE İPOTEKLER İLE İLGİLİ GÖRÜŞ.....	22
8.5.	DEĞERLEME KONUSU GAYRİMENKUL ÜZERİNDEKİ İPOTEK VEYA GAYRİMENKULÜN DEĞERİNİ DOĞRUDAN VE ÖNEMLİ ÖLÇÜDE ETKİLEYEBİLECEK NİTELİKTE HERHANGİ BİR TAKYİDAT BULUNMASI DURUMLARI HARİÇ, DEVREDİLEBİLMESİ KONUSUNDA BİR SINIRLAMAYA TABİ OLUP OLMADIĞI HAKKINDA BİLGİ.....	22
8.6.	DEĞERLEME KONUSU ARSA VEYA ARAZİ İSE, ALIMINDAN İTİBAREN BEŞ YIL GEÇMESİNE RAĞMEN ÜZERİNDE PROJE GELİŞTİRİLMESİNE YÖNELİK HERHANGİ BİR TASARRUFTA BULUNUP BULUNMADIĞINA DAİRE BİLGİ.....	22
8.7.	DEĞERLEME KONUSU ÜST HAKKI VEYA DEVRE MÜLK HAKKI İSE, ÜST HAKKI VE DEVRE MÜLK HAKKININ DEVREDİLEBİLMESİNE İLİŞKİN OLARAK BU HAKLARI DOĞURAN SÖZLEŞMELERDE ÖZEL KANUN HÜKÜMLERİNDEN KAYNAKLANANLAR HARİÇ HERHANGİ BİR SINIRLAMA OLUP OLMADIĞI HAKKINDA BİLGİ.....	22
8.8.	GAYRİMENKULÜN TAPUDAKİ NİTELİĞİNİN, FİİLİ KULLANIM ŞEKLİNİN VE PORTFÖYE DAHİL EDİLME NİTELİĞİNİN BİRBİRİYLE UYUMLU OLUP OLMADIĞI HAKKINDA GÖRÜŞ İLE PORTFÖYE ALINMASINDA HERHANGİ BİR SAKINCA OLUP OLMADIĞI HAKKINDA GÖRÜŞ.....	22
9. BÖLÜM	SONUÇ.....	23
9.1.	SORUMLU DEĞERLEME UZMANI SONUÇ CÜMLESİ.....	23
9.2.	NİHAİ DEĞER TAKDİRİ.....	23

1. BÖLÜM RAPOR BİLGİLERİ

- Raporun Tarihi ve Numarası** : Bu değerlendirme raporu, Körfez Gayrimenkul Yatırım Ortaklığı A.Ş. için şirketimiz tarafından 29.12.2023 tarihinde, 2023/KÖRFEZGYO/001 rapor numarası ile hazırlanmıştır.
- Raporu Hazırlayanların Ad ve Soyadları, Sorumlu Değerleme Uzmanının Adı ve Soyadı** : Murat ŞEHİRALTI – SPK Lisans No: 403935 (Gayrimenkul Değerleme Uzmanı)
Nurettin Kulak – SPK Lisans No: 401814 (Sorumlu Değerleme Uzmanı)
- Değerleme Tarihi** : Bu değerlendirme raporu için, şirketimizin değerlendirme uzmanları 22.12.2023 tarihinde değerlendirme çalışmalarını bitirmiş ve 29.12.2023 tarihi itibari ile raporu hazırlamışlardır. Bu süreçte gayrimenkul mahallinde ve ilgili resmi dairelerde incelemeler ve ofis çalışması yapılmıştır.
- Dayanak Sözleşmesinin Tarih ve Numarası** : Bu değerlendirme raporu, şirketimiz ile Körfez Gayrimenkul Yatırım Ortaklığı A.Ş. arasında tarafların hak ve yükümlülüklerini belirleyen 001 no'lu ve 01.11.2023 tarihli dayanak sözleşmesi hükümlerine bağlı kalınarak hazırlanmıştır.
- Raporun, Tebliğin 1. Maddesi Kapsamında Hazırlanıp Hazırlanmadığına İlişkin Açıklama** : Bu rapor, Sermaye Piyasası Kurulu'nun III-62.3 sayılı "Sermaye Piyasasında Faaliyette Bulunacak Gayrimenkul Değerleme Kuruluşları Hakkında Tebliğ" hükümleri ile aynı tebliğin ekinde yer alan "Değerleme Raporlarında Bulunması Gereken Asgari Hususlar", 01.02.2017 tarih Seri III-62.1 sayılı "Sermaye Piyasasında Değerleme Standartları Hakkında Tebliğ" doğrultusunda Sermaye Piyasası Kurulu Karar Organı'nın 22.06.2017 tarih ve 25/856 sayılı kararı ile Uluslararası Değerleme Standartları 2017 kapsamında hazırlanmıştır. Rapor; Sermaye Piyasası Kurulu'nun III-62.3 sayılı tebliğin 1. maddesinin 2. fıkrası kapsamında hazırlanmıştır.
- Değerleme Konusu Gayrimenkulün Aynı Kuruluş Tarafından Daha Önceki Tarihlerde de Değerlemesi Yapılmışsa Son Üç Değerlemeye İlişkin Bilgiler** : Taşınmaz için daha önce şirketimiz tarafından hazırlanan üç adet gayrimenkul değerlendirme raporu bulunmakta olup raporlara ait bilgiler ekte sunulmuştur.



2. BÖLÜM ŞİRKET VE MÜŞTERİYİ TANITICI BİLGİLER

2.1. ŞİRKETİ TANITICI BİLGİLER

ŞİRKETİN ÜNVANI	: Terra Gayrimenkul Değerleme ve Danışmanlık A.Ş.
ŞİRKETİN ADRESİ	: Küçükbakkalköy Mahallesi, Sevda Sokak, No: 1, Seven Tower, Kat: 5, Ofis: 4, Ataşehir / İSTANBUL
TELEFON NO	: +90 (216) 784 41 10
FAKS NO	: +90 (216) 784 41 20
KURULUŞ TARİHİ	: 13 Ağustos 2014
ÖDENMİŞ SERMAYESİ	: 1.000.000,-TL
TİCARET SİCİL NO	: 934372
SPK LİSANS TARİHİ	: Şirket, 03.12.2014 tarihi itibarıyla Başbakanlık Sermaye Piyasası Kurulu'nun (SPK) "Gayrimenkul Değerleme Şirketleri Listesi"ne alınmıştır.
BDDK LİSANS TARİHİ	: Şirket, 02.04.2015 tarihi itibarıyla Bankacılık Düzenleme ve Denetleme Kurumu (BDDK) tarafından "gayrimenkul, gayrimenkul projesi veya bir gayrimenkule bağlı hak ve faydaların değerlendirilmesi" hizmetini vermekle yetkilendirilmiştir.
FAALİYET KONUSU	: Yürürlükteki mevzuat çerçevesinde her türlü resmi ve özel, gerçek ve tüzel kişi ve kuruluşlara ait gayrimenkuller, gayrimenkul projeleri ve gayrimenkule dayalı hak ve faydalar ile menkullerin yerinde tespiti ve değerlemesini yapmak, değerlerini tespit etmeye yönelik tüm raporları düzenlemek, analiz ve fizibilite çalışmalarını sunmak ve problemlili durumlarda görüş raporu vermektir.

2.2. MÜŞTERİYİ TANITICI BİLGİLER

ŞİRKETİN ÜNVANI	: Körfez Gayrimenkul Yatırım Ortaklığı A.Ş.
ŞİRKETİN ADRESİ	: Altunizade Mahallesi, Kısıklı Caddesi, Aköz İş Merkezi, Blok no: 14/1, İç kapı no: 5 Üsküdar/İSTANBUL
TELEFON NO	: +90 (216) 400 90 00
TESCİL TARİHİ	: 29.12.2011
ÖDENMİŞ SERMAYESİ	: 66.000.000,-TL
KAYITLI SERMAYE TAVANI	: 330.000.000,-TL
TİCARET SİCİL NO	: 347261
FAALİYET KONUSU	: Şirket, gayrimenkuller, gayrimenkul projeleri, gayrimenkullere dayalı haklar, sermaye piyasası araçları ve Sermaye Piyasası Kurulunca belirlenecek diğer varlık ve haklardan oluşan portföyü işletmek amacıyla paylarını ihraç etmek üzere kurulan ve sermaye piyasası kanunu, gayrimenkul yatırım ortaklıkları ile ilgili tebliğler ve sair sermaye piyasası mevzuatında izin verilen diğer faaliyetlerde bulunabilen sermaye piyasası kurumu niteliğinde kayıtlı sermayeli halka açık anonim ortaklıktır.

2.3. MÜŞTERİ TALEPLERİNİN KAPSAMI VE VARSA GETİRİLEN SINIRLAMALAR VE İŞİN KAPSAMI

Bu rapor, Körfez Gayrimenkul Yatırım Ortaklığı A.Ş. talebine istinaden değerlemeye konu taşınmazın Türk Lirası cinsinden pazar değerinin tespitine yönelik olarak; Sermaye Piyasası Kurulu'nun III-62.3 sayılı "Sermaye Piyasasında Faaliyette Bulunacak Gayrimenkul Değerleme Kuruluşları Hakkında Tebliğ" hükümleri ile aynı tebliğin ekinde yer alan "Değerleme Raporlarında Bulunması Gereken Asgari Hususlar", Kurul'un Seri III-62.1 sayılı "Sermaye Piyasasında Değerleme Standartları Hakkında Tebliği" doğrultusunda Sermaye Piyasası Kurulu Karar Organı'nın 22.06.2017 tarih ve 25/856 sayılı kararı ile uygun görülen Uluslararası Değerleme Standartları 2017 kapsamında hazırlanmıştır. Rapor; Sermaye Piyasası Kurulu'nun III-62.3 sayılı tebliğin 1. maddesinin 2. fıkrası kapsamında hazırlanmıştır.

İş bu değerlendirme raporu amacına uygun olarak hazırlanmış olup başka amaçla kullanılamaz. Tarafımıza müşteri tarafından getirilen herhangi bir kısıtlama bulunmamaktadır.

3. BÖLÜM DEĞER TANIMI, GEÇERLİLİK KOŞULLARI VE UYGUNLUK BEYANI

3.1. DEĞER TANIMI VE GEÇERLİLİK KOŞULLARI

Pazar Değeri: Bir varlık veya yükümlülüğün, uygun pazarlama faaliyetleri sonucunda, istekli bir satıcı ve istekli bir alıcı arasında, tarafların bilgili ve basiretli bir şekilde ve zorlama altında kalmaksızın hareket ettikleri, muvazaasız bir işlem ile değerlendirme tarihi itibarıyla el değiştirmesinde kullanılması gerekli görülen tahmini tutardır.

Bu değerlendirme çalışmasında aşağıdaki hususların geçerliliği varsayılmaktadır.

- Analiz edilen gayrimenkulün türü ile ilgili olarak mevcut bir pazarın varlığı peşinen kabul edilmiştir.
- Alıcı ve satıcı makul ve mantıklı hareket etmektedirler.
- Taraflar gayrimenkul ile ilgili her konuda tam bilgi sahibidirler ve kendilerine azami faydayı sağlayacak şekilde hareket etmektedirler.
- Gayrimenkulün satışı için makul bir süre tanınmıştır.
- Ödeme nakit veya benzeri araçlarla peşin olarak yapılmaktadır.
- Gayrimenkulün alım-satım işlemi sırasında gerekebilecek finansman, piyasa faiz oranları üzerinden gerçekleştirilmektedir.
- Gayrimenkulün makul şartlarda elde edilebilecek en olası değeri takdir edilmektedir.
- Takdir edilen değer; değerlendirme tarihi itibarıyla belirlenmiş olup değerlendirme tarihine özgüdür.

3.2. UYGUNLUK BEYANI

Bilgimiz ve inançlarımız doğrultusunda aşağıdaki hususları teyit ederiz:

- Raporunda sunulan bulgular sahip olduğumuz tüm bilgiler çerçevesinde doğrudur.
- Raporunda belirtilen analizler ve sonuçlar sadece belirtilen varsayımlar ve koşullarla kısıtlı olup kişisel, tarafsız ve önyargısız profesyonel analiz, fikir ve sonuçlardan oluşmaktadır.
- Değerleme konusunu oluşturan mülkle ilgili olarak güncel veya geleceğe dönük hiçbir ilginiz yoktur. Bu işin içindeki taraflara karşı herhangi kişisel bir çıkarımız veya ön yargımız bulunmamaktadır.
- Bu görevle ilgili olarak verdiğimiz hizmet ve aldığımız ücret, müşterinin amacı lehine sonuçlanacak bir yöne veya önceden saptanmış sonuçların geliştirilmesi ve bildirilmesine veya bu değerlemenin tasarlanan kullanımıyla doğrudan ilgili sonraki bir olayın meydana gelmesine bağlı değildir.
- Değerleme ahlaki kural ve performans standartlarına göre gerçekleştirilmiştir.
- Raporlama aşamasında görev alanlar mesleki eğitim şartlarına sahiptir.
- Bu raporun konusu olan mülk şahsen incelenmiştir. Değerleme çalışmasında görev alanların değerlemesi yapılan mülkün yeri ve türü konusunda daha önceden deneyimi bulunmaktadır.
- Raporunda belirtilen kişiler haricinde hiç kimse bu raporun hazırlanmasında mesleki bir yardımda bulunmamıştır.
- Raporumuz Sermaye Piyasası Kurulu'nun ilgili tebliğinin sorumluluk, bağımsızlık, işin kabulü ve devri, mesleki özen ve titizlik, sır saklama yükümlülüğü ilke ve kurallarına uygun şekilde hazırlanmaktadır. Şirketimizde "Kalite Güvence Sistemi" uyarınca bu ilke ve kuralların denetimi yapılmaktadır.



4. BÖLÜM GAYRİMENKULÜN YASAL DURUMUNA İLİŞKİN BİLGİLER

4.1. GAYRİMENKULÜN TAPU KAYITLARI, PLAN, PROJE, RUHSAT, ŞEMA VB. DÖKÜMANLARI HAKKINDA BİLGİLERİ

4.1.1. MÜLKİYET DURUMU

Sahibi	: Körfez Gayrimenkul Yatırım Ortaklığı A.Ş.
İli	: İstanbul
İlçesi	: Sarıyer
Mahallesi	: Kilyos
Mevkii	: -
Pafta No	: 245-DZ-I-C
Ada No	: 933
Parsel No	: 3
Yüzölçümü	: 8.841,00 m ²
Niteliği	: Arsa
Yevmiye No	: 3136
Cilt No	: 7
Sayfa No	: 661
Tapu Tarihi	: 24.04.2012

4.1.2. TAPU KAYITLARI İNCELEMESİ

21.11.2023 tarihi itibarıyla WEB Tapu Portal Sistemi'nden temin edilen "Taşınmaza Ait Tapu Kaydı" belgelerine göre rapor konusu taşınmaz üzerinde herhangi bir takyidat bulunmamaktadır.

4.1.3. KADASTRO İNCELEMESİ

Değerlemeye konu taşınmazın kadastral sınırı, alan ve konum tespiti Sarıyer İlçesi Kadastro Müdürlüğü'nde bulunan paftalar üzerinden ve <https://parselsorgu.tkgm.gov.tr> online parsel sorgu sisteminden yapılan incelemeler suretiyle tespit edilmiştir.

4.1.4. GAYRİMENKULÜN İMAR PLANI BİLGİLERİ

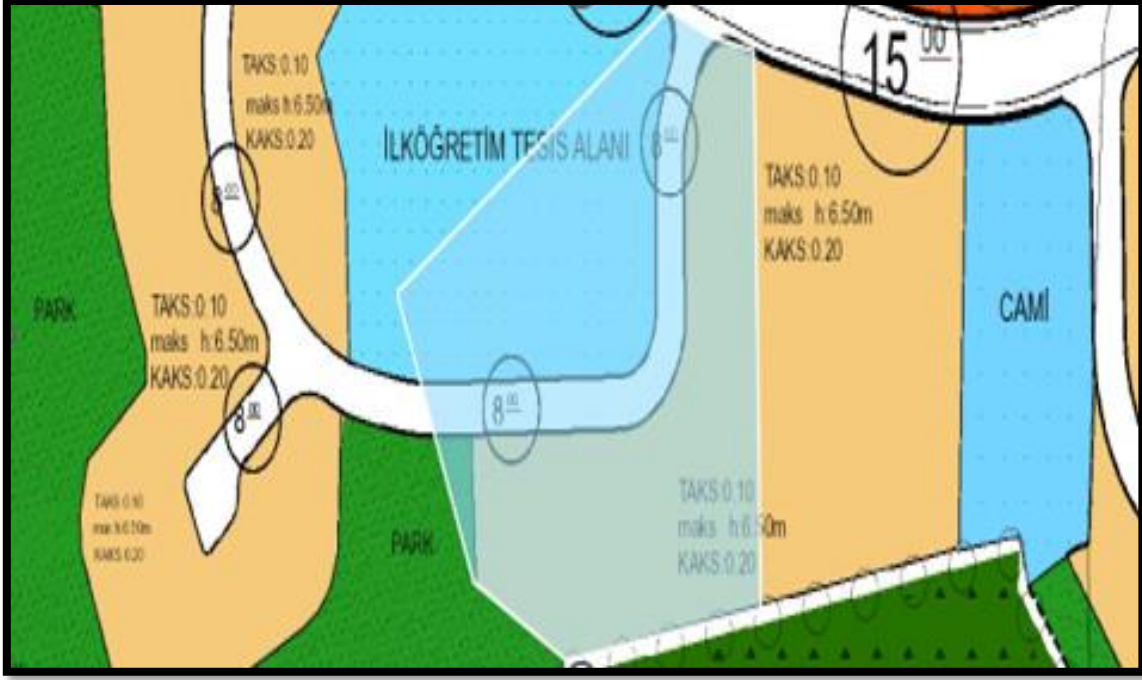
Sarıyer Belediye Başkanlığı İmar ve Şehircilik Müdürlüğü'nden temin edilen 11.12.2013 tarihli E-24635399-754-176835 sayılı İmar Durumu yazısına göre; rapora konu 933 ada, 3 no'lu parselin 11.04.2007 onay tarihli 1/1000 ölçekli Kilyos ve Demirciköy Yerleşim Alanları ve Çevresi Koruma Amaçlı İmar Planı'nda kısmen "**Düşük Yoğunluklu Konut Alanı**", kısmen "**İlköğretim Tesis Alanı**", kısmen "**Park**", kısmen "**Yol**" içerisinde kalmaktadır. Ayrıca yazıda; "Plan Notları, Genel Hükümler Bölümü, 7. Maddesi'nde; "Sosyal ve Teknik altyapı alanları (yol, yeşil alan, park, oyun alanı, eğitim ve sağlık tesisleri, resmi bina, sosyal tesisler, teknik hizmet alanları, belediye hizmet alanları, spor alanları gibi) kamu mülkiyetine geçmeden uygulama yapılamaz. Bu alanlarda inşaat uygulaması avan projeye göre yapılacak olup, yapı yüksekliği ve blok ebatları projede belirtilecektir. Avan projeye bağlı eğitim, kültür, sağlık vb. gibi tesislerin uygulamalarında, Avan projeleri İlçe Belediyesi ve Kültür ve Tabiat Varlıklarını Koruma Bölge Kurulu'nun görüşü alınarak İstanbul Büyükşehir Belediyesince onaylanacaktır." denilmektedir. Plan Notları, 4.2.6. Kentsel Sosyal Altyapı Alanları Maddesi'nin, İlk Öğretim Tesisleri Alanı kısmına göre; "Avan projesi Kültür ve Tabiat Varlıklarını Koruma Kurulu görüşü alındıktan sonra İstanbul Büyükşehir Belediyesi tarafından onanacaktır. max. TAKS: 0.15 ve max.h:9.50 m.dir." denilmektedir.

Plan notlarına göre "Düşük Yoğunluklu Konut Alanı" yapılaşma şartları aşağıdaki şekildedir:

- **TAKS (Taban Alanı Katsayısı):** 0,10
- **KAKS (Katlar Alanı Katsayısı):** 0,20
- **H_{maks}:** 6,50 m.

Not: Taban Alanı Katsayısı (TAKS): Yapının taban alanının parsel alanına oranından elde edilen sayıdır. Taban alanı, yapının parsel içinde plan ve yönetmelik hükümlerine göre düzenlenmiş zeminde kaplayacağı alandır. Işıklıklar, eklentiler (müstemilat) bu alana katılmaz.

Katlar Alanı Katsayısı (KAKS): Yapının bütün katlardaki alanları toplamının parsel alanına oranından elde edilen sayıdır. Katlar alanı; bodrum, asma, çekme ve çatı katlar ve kapalı çıkımlar dahil kullanılabilen bütün katların ışıklıklar çıktıktan sonraki alanları toplamıdır.



4.1.5. GAYRİMENKULÜN PROJE, RUHSAT, ŞEMA VB. DÖKÜMANLARI HAKKINDA BİLGİLER

Sarıyer Belediye Başkanlığı İmar ve Şehircilik Müdürlüğü'nde taşınmazlara ait arşiv dosyaları üzerinde yapılan incelemelerde parselde ait proje, ruhsat vb. belgeye rastlanılmamıştır.

4.2. GAYRİMENKUL İLE İLGİLİ HERHANGİ BİR TAKYİDAT VEYA DEVREDİLMESİNE İLİŞKİN BİR SINIRLAMA OLUP OLMADIĞI HAKKINDA BİLGİ

Rapor konusu taşınmaz üzerinde herhangi bir takyidat bulunmamaktadır.

Tapu kayıtları incelemesi itibariyle rapor konusu taşınmazın sermaye piyasası mevzuatı hükümleri çerçevesinde gayrimenkul yatırım ortaklığı portföyünde bulunmasında herhangi bir sakınca olmayacağı görüş ve kanaatindeyiz.

4.3. GAYRİMENKUL İLE İLGİLİ VARSA, SON ÜÇ YILLIK DÖNEMDE GERÇEKLEŞEN ALIM-SATIM İŞLEMLERİNE VE GAYRİMENKULÜN HUKUKİ DURUMUNDA MEYDANA GELEN DEĞİŞİKLİKLERE (İMAR PLANINDA MEYDANA GELEN DEĞİŞİKLİKLER, KAMULAŞTIRMA İŞLEMLERİ VB.) İLİŞKİN BİLGİ

4.3.1. KADASTRAL DURUMUNDAKİ DEĞİŞİKLİKLER

Yapılan incelemelerde son 3 yıllık dönemde değerlemeye konu gayrimenkulün kadastral durumunda herhangi bir değişiklik olmadığı tespit edilmiştir.

4.3.2. MÜLKİYET DURUMUNDAKİ DEĞİŞİKLİKLER

Yapılan incelemelerde son 3 yıllık dönemde değerlemeye konu gayrimenkulün mülkiyet durumunda herhangi bir değişiklik olmadığı tespit edilmiştir.

4.3.3. İMAR DURUMUNDAKİ DEĞİŞİKLİKLER

Yapılan incelemelerde son 3 yıllık dönemde değerlemeye konu gayrimenkulün imar durumundaki bir değişiklik olmadığı tespit edilmiştir.



4.4. GAYRİMENKULÜN BULUNDUĞU BÖLGENİN İMAR DURUMUNA İLİŞKİN BİLGİLER

Taşınmaz; 11.04.2007 tarihli 1/1000 ölçekli Kilyos ve Demirciköy Yerleşim Alanları ve Çevresi Koruma Amaçlı İmar Planı'nda kısmen "**Konut Alanı**" kısmen "**İlköğretim Tesisleri Alanı**" kısmen "**Park**" kısmen "**Yol**" içerisinde kaldığı belirlenmiş ve gelişmenin bu yönde tamamlanması planlanmıştır.

4.5. GAYRİMENKUL İÇİN ALINMIŞ DURDURMA KARARI, YIKIM KARARI, RİSKLİ YAPI TESPİTİ VB. DURUMLARA DAİR AÇIKLAMALAR

Değerleme konusu taşınmaz arsa niteliğinde olup taşınmazla alakalı değerlendirme tarihi itibarıyla herhangi bir durdurma kararı ve yıkım kararı bulunmamaktadır.

4.6. GAYRİMENKULE İLİŞKİN OLARAK YAPILMIŞ SÖZLEŞMELERE (GAYRİMENKUL SATIŞ VAADİ SÖZLEŞMELERİ, KAT KARŞILIĞI İNŞAAT SÖZLEŞMELERİ VE HASILAT PAYLAŞIMI SÖZLEŞMELERİ VB.) İLİŞKİN BİLGİLER

Değerleme konusu taşınmaz için düzenlenmiş herhangi bir gayrimenkul satış vaadi sözleşmesi, kat karşılığı inşaat sözleşmesi ve hasılat paylaşımı sözleşmesi tarafımıza ibraz edilmemiştir.

4.7. GAYRİMENKUL VE GAYRİMENKUL PROJELERİ İÇİN ALINMIŞ YAPI RUHSATLARINA, TADİLAT RUHSATLARINA, YAPI KULLANMA İZİNLERİNE İLİŞKİN BİLGİLER İLE İLGİLİ MEVZUAT UYARINCA ALINMASI GEREKLİ TÜM İZİNLERİN ALINIP ALINMADIĞINA VE YASAL GEREKLİLİĞİ OLAN BELGELERİN TAM VE DOĞRU OLARAK MEVCUT OLUP OLMADIĞI HAKKINDA BİLGİ

Taşınmaz arsa nitelikli olup üzerinde herhangi bir proje mevcut değildir.

4.8. DEĞERLEMESİ YAPILAN PROJELER İLE İLGİLİ OLARAK, 29/06/2001 TARİH VE 4708 SAYILI YAPI DENETİMİ HAKKINDA KANUN UYARINCA DENETİM YAPAN YAPI DENETİM KURULUŞU (TİCARET UNVANI, ADRESİ VB.) VE DEĞERLEMESİ YAPILAN GAYRİMENKULLER İLE İLGİLİ OLARAK GERÇEKLEŞTİRDİĞİ DENETİMLER HAKKINDA BİLGİ

Değerlemeye konu taşınmaz üzerinde herhangi bir yapı olmadığından, yapı denetim ilişkisi bulunmamaktadır.

4.9. PROJEYE İLİŞKİN DETAYLI BİLGİ VE PLANLARIN VE SÖZ KONUSU DEĞERİN TAMAMEN MEVCUT PROJEYE İLİŞKİN OLDUĞUNA VE FARKLI BİR PROJENİN UYGULANMASI DURUMUNDA BULUNACAK DEĞERİN FARKLI OLABİLECEĞİNE İLİŞKİN AÇIKLAMA

Bu değerlendirme raporu, belirli bir proje değerlendirme çalışması için hazırlanmamıştır.

4.10. VARSA, GAYRİMENKULÜN ENERJİ VERİMLİLİK SERTİFİKASI HAKKINDA BİLGİ

Değerlemeye konu taşınmaz üzerinde herhangi bir yapı olmadığından, enerji verimlilik sertifikası bulunmamaktadır.

5. BÖLÜM GAYRİMENKULÜN FİZİKİ ÖZELLİKLERİ

5.1. GAYRİMENKULÜN BULUNDUĞU BÖLGENİN ANALİZİ VE KULLANILAN VERİLER

Değerlemeye konu taşınmaz; İstanbul ili, Sarıyer ilçesi, Kumköy Mahallesi, Tatlısu Caddesi üzerinde konumlu 254-DZ-I-C pafta, 933 ada, 3 no'lu parseldir.

Hali hazırda parsel boş durumdadır.

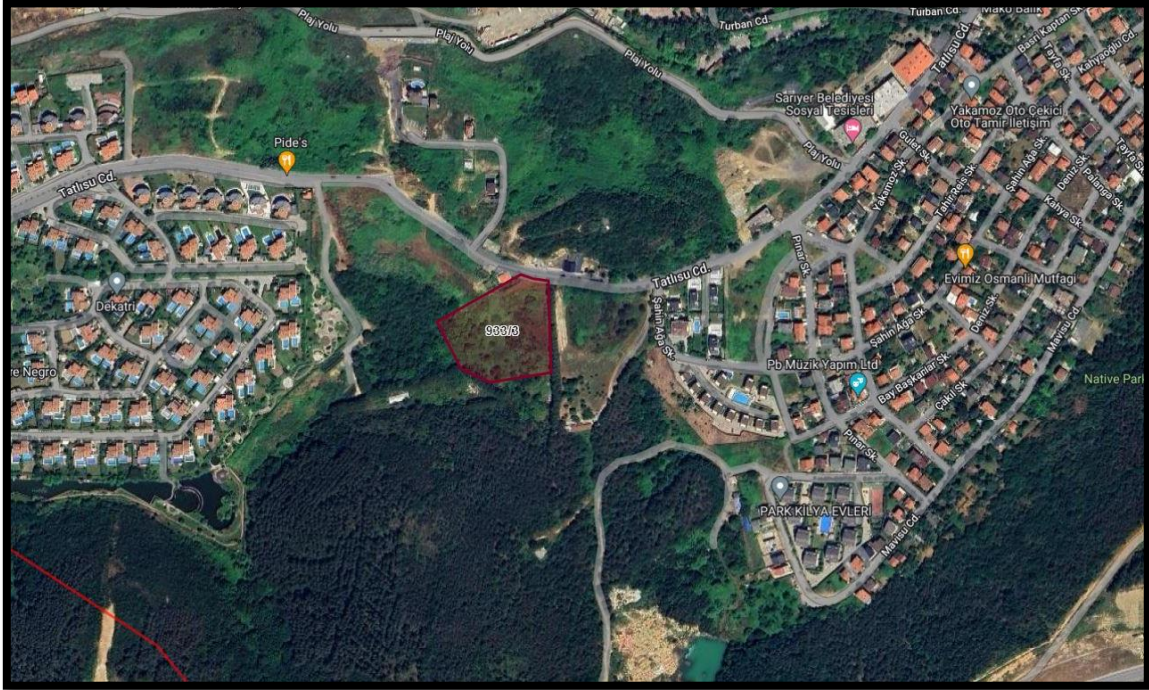
Taşınmaza ulaşım; Kuzey Anadolu Otoyolu üzerinde Ankara istikametinde devam ederken Kilyos - Zekeriyaköy tabelasından çıkılıp ulaşılan Kilyos Caddesi üzerinde yaklaşık 3 km gidilip sola Tatlısu Caddesi'ne girilerek ulaşılmaktadır. Taşınmaz bu cadde üzerinde sol tarafta konumlanmaktadır.

Yakın çevrede; Mare Negro Villaları, Uskumru Arıköy Villaları ile alt ve orta gelir seviyesine sahip aileler tarafından kullanılan 2-3 katlı müstakil evler ve apartmanlar ile Solar Beach, Tırnata Beach ve Burç Beach gibi beach işletmeleri bulunmaktadır.

Konum, ulaşım rahatlığı, Tatlısu Caddesi üzerinde yer alması ve bölgenin doğal güzelliği taşınmazın değerini olumlu yönde etkilemektedir.

Taşınmaz, Kilyos semt merkezine 1 km., Kuzey Anadolu Otoyolu Kilyos - Zekeriyaköy Çıkışına 4,5 km., Sarıyer ilçe merkezine ise yaklaşık 10 km. mesafede yer almaktadır.

Taşınmaz, Sarıyer Belediyesi sınırları içerisinde yer almakta olup, tamamlanmış altyapıya sahiptir.



5.2. GAYRİMENKULÜN FİZİKİ, YAPISAL, TEKNİK VE İNŞAAT ÖZELLİKLERİ

5.2.1. PARSELİN FİZİKİ ÖZELLİKLERİ

- Değerlemeye konu parselin yüzölçümü 8.841 m²'dir.
- Beşgen şeklinde bir geometrik yapıya sahiptir.
- Tek yönden Tatlısu Caddesi'ne yaklaşık 28 m. cephesi bulunmaktadır.
- Az eğimli bir topografik yapıya sahiptir.
- Hali hazırda parsel üzerinde yapılaşmaya engel bir yapı bulunmamakta olup üzerinde muhtelif büyüklüklerde ağaçlar ve çalılıklar yer almaktadır.
- Sınırları kısmen demir direkler arası fens teli çevrilidir.
- Bölgede altyapı tamamlanmıştır.

5.3. DEĞERLEME İŞLEMİNİ OLUMSUZ YÖNDE ETKİLEYEN VEYA SINIRLAYAN FAKTÖRLER

Değerleme işlemi olumsuz yönde etkileyen veya sınırlayan herhangi bir faktör bulunmamaktadır.

5.4. VARSA, MEVCUT YAPIYLA VEYA İNŞAATI DEVAM EDEN PROJEYLE İLGİLİ TESPİT EDİLEN RUHSATA AYKIRI DURUMLARA İLİŞKİN BİLGİLER

Değerlemeye konu taşınmaz üzerinde herhangi bir yapı veya inşaatı devam eden bir proje olmadığından, aykırı bir durum bulunmamaktadır.

5.5. RUHSAT ALINMIŞ YAPILARDA YAPILAN DEĞİŞİKLİKLERİN 3194 SAYILI İMAR KANUNU'NUN 21'İNCİ MADDESİ KAPSAMINDA YENİDEN RUHSAT ALINMASINI GEREKTİRİR DEĞİŞİKLİKLER OLUP OLMADIĞI HAKKINDA BİLGİ

Değerlemeye konu taşınmaz üzerinde herhangi bir yapı olmadığından, ruhsat almamış olup, İmar Kanunu'nun 21'inci maddesi kapsamı dışındadır.

5.6. GAYRİMENKULÜN DEĞERLEME TARİHİ İTİBARIYLA HANGİ AMAÇLA KULLANILDIĞI, GAYRİMENKUL ARSA VEYA ARAZİ İSE ÜZERİNDE HERHANGİ BİR YAPI BULUNUP BULUNMADIĞI VE VARSA, BU YAPILARIN HANGİ AMAÇLA KULLANILDIĞI HAKKINDA BİLGİ

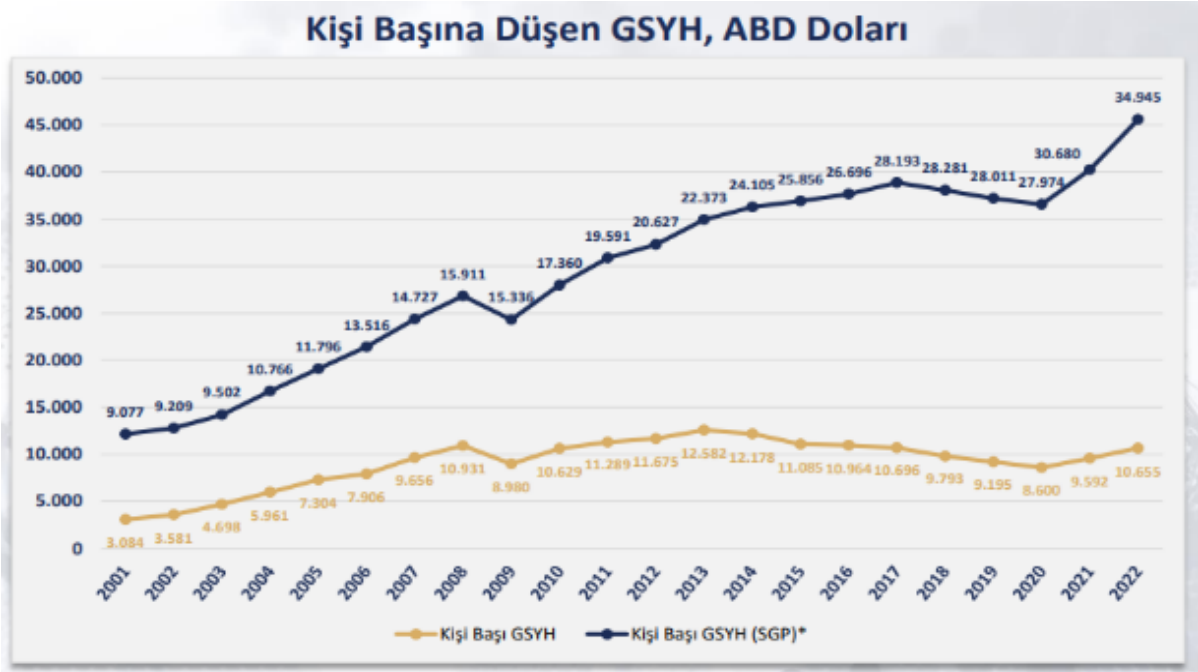
Değerleme tarihi itibarıyla taşınmaz üzerinde herhangi bir yapı bulunmamaktadır.

6. BÖLÜM PAZAR BİLGİLERİNE İLİŞKİN ANALİZLER

6.1. EKONOMİK GÖRÜNÜM

6.1.1. KİŞİ BAŞI GSYH

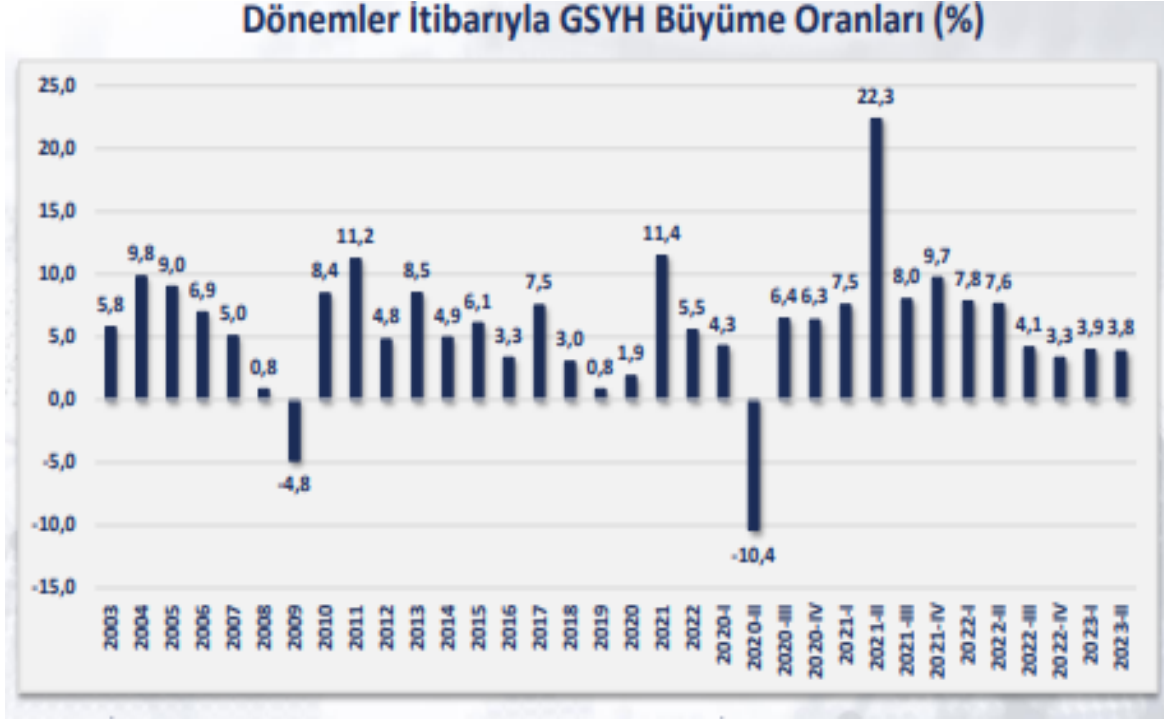
Kişi başı Gayri Safi Yurt İçi Hasıla (GSYH), 2022 yılında, 2002 yılına göre yaklaşık 3 katına çıkarak 3.608 dolardan 10.659 dolara yükselmiştir. Satın Alma Gücü Paritesi (SGP) göre, 2022'de kişi başı GSYH, 34.945 dolar olmuştur.



Kaynak: T.C. Ticaret Bakanlığı Ekonomik Görünüm Haziran 2023 – Son Güncelleme Tarihi: 10.11.2023

6.1.2. GSYİH BÜYÜME ORANI

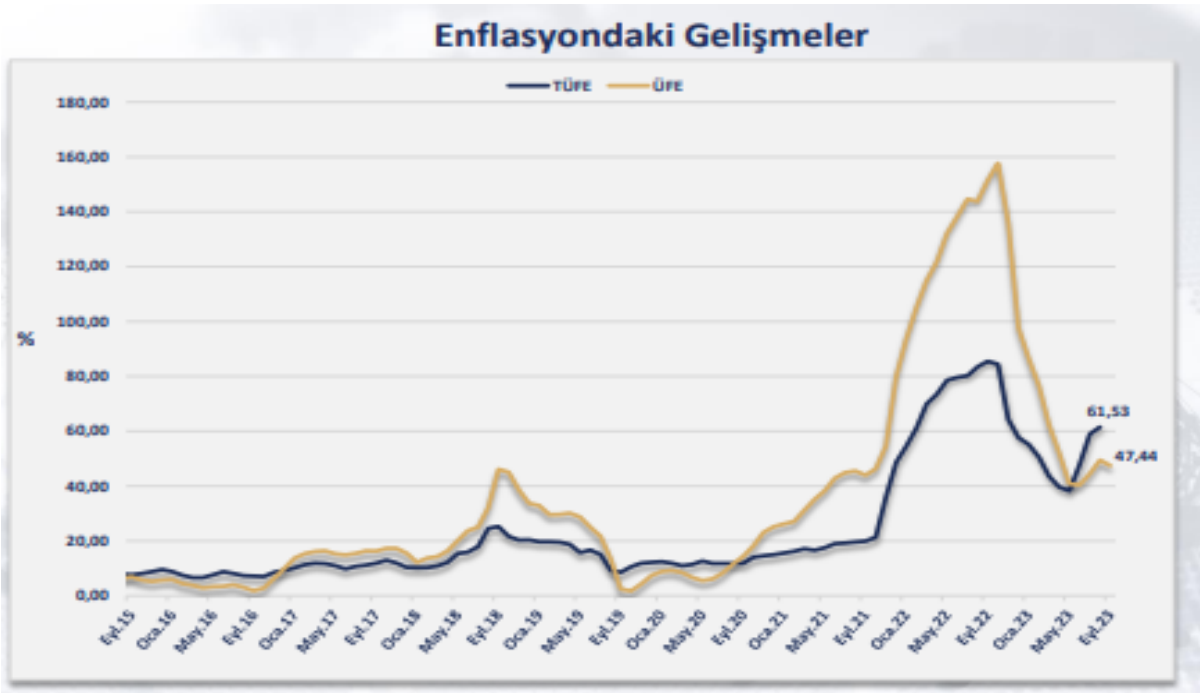
Türkiye ekonomisi 2023 yılının birinci çeyreğinde geçen yılın aynı dönemine göre % 3,8 oranında büyümüştür. 2003-2022 döneminde ise Türkiye ekonomisinde yıllık ortalama % 5,6 oranında büyüme kaydedilmiştir.



Kaynak: T.C. Ticaret Bakanlığı Ekonomik Görünüm Haziran 2023 – Son Güncelleme Tarihi: 09.10.2023

6.1.3. ENFLASYON

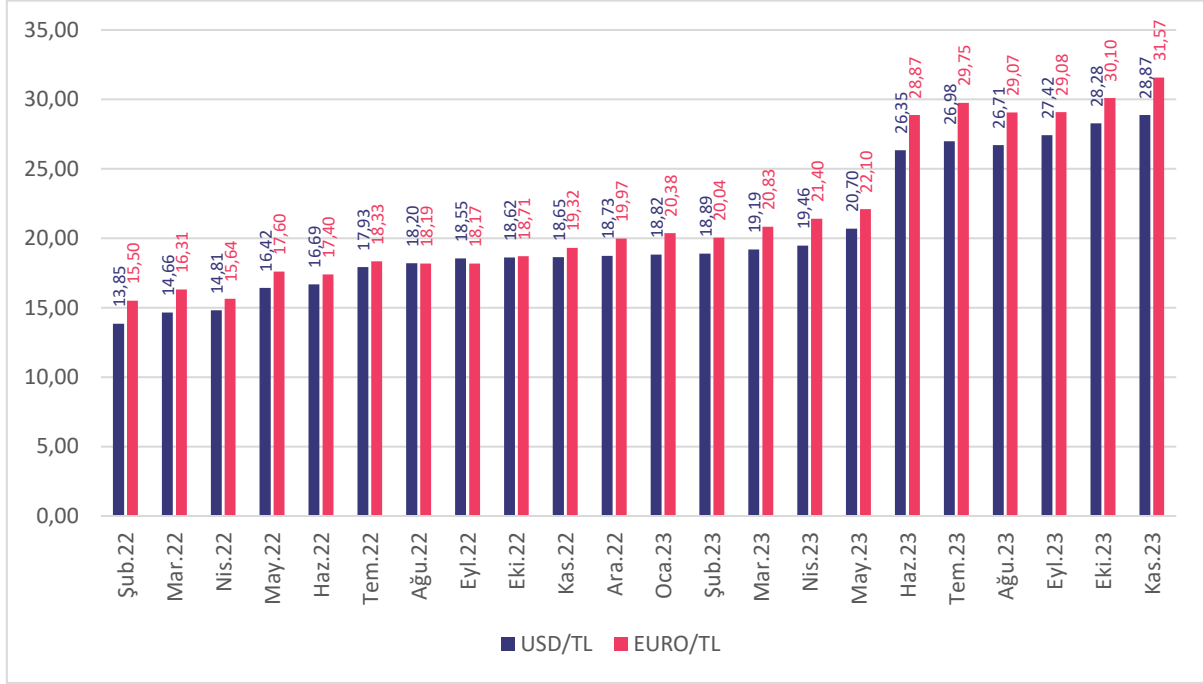
2023 yılı Eylül ayında, bir önceki yılın aynı ayına göre, TÜFE’de % 61,53 oranında, Yİ-ÜFE’de ise % 47,44 oranında artış gerçekleşmiştir.



Kaynak: T.C. Ticaret Bakanlığı Ekonomik Görünüm Haziran 2023 – Son Güncelleme Tarihi: 10.11.2023

6.1.4. DÖVİZ KURLARI

2022 yılının 4. çeyreğini 18,73 TL ile kapatan Amerikan doları 2023 Kasım ayını 28,87 TL seviyesinde, 2022 yılının 4. çeyreğini 19,97 TL ile kapatan Euro ise; 2023 Kasım ayını 31,57 TL seviyesinde kapatmıştır.



Kaynak: TCMB

6.2. BÖLGE ANALİZİ

6.2.1. SARIYER İLÇESİ

İstanbul Boğazı'nın Avrupa yakasında boğazın kuzey kesiminde yer alır. Doğusunda; İstanbul Boğazı, batısında; Eyüp İlçesi, kuzeyinde; Karadeniz, güneyinde ise; Beşiktaş ve Şişli İlçeleri bulunur.

Sarıyer'in sahil sınırı, Bebek'ten az ötede Aşiyan'ı geçince başlayıp Kilyos bölgesini de içine alan Karadeniz kıyılarına kadar ulaşır. Karadeniz'deki en uç nokta Rumeli Feneri'dir.

2012 yılında da Şişli sınırları içinde yer alan Ayazağa, Maslak ve Huzur mahalleleri Sarıyer ilçesine dahil edilmiştir. Yine aynı düzenlemeyle 8 köyün mahalle statüsüne geçmesiyle ilçenin mahalle sayısı 38'e yükselmiştir.

Sarıyer ilçesi yıllarca bir sayfiye semti olarak algılandığından ilçe ekonomisinde sanayi hiçbir zaman önemli yer tutmamıştır. Bu nedenle ekonomik olarak faal olan nüfusu oluşturan kesim, daha çok ilçe dışında çalışmaktadır.

İlçenin en canlı ekonomik etkinlik alanını hizmet işkolu oluşturmaktadır. Kıyı boyunca hizmet veren başta balıkçı restoranları olmak üzere lokanta, bar gibi işyerleri büyük ilgi görmektedir.

Birçok holding merkezi, Türkiye'nin tek borsası Borsa İstanbul, Türkiye Futbol Federasyonu ile ABD, Avusturya, Çin ve Irak başkonsoloslukları Sarıyer ilçe sınırları içerisinde.

6.3. GAYRİMENKULÜN DEĞERİNE ETKİ EDEN ÖZET FAKTÖRLER

Olumlu faktörler:

- Konumu,
- Kuzey Marmara Otoyolu'na yakın mesafede yer alması,
- Bölgenin doğal güzelliği,
- Bölgenin tamamlanmış altyapısı.

Olumsuz faktörler:

- Parselin kamuya terk edilecek alanlarının bulunması,
- Döviz kurlarındaki dalgalanma ve yüksek enflasyon oranı nedeniyle gayrimenkule olan genel talebin azalmış olması.

6.4. MEVCUT EKONOMİK KOŞULLARIN, GAYRİMENKUL PİYASANIN ANALİZİ, MEVCUT TRENDLER VE DAYANAK VERİLER İLE BUNLARIN GAYRİMENKUL DEĞERİNE ETKİLERİ

Küresel ekonomik gelişmeler göz önüne alındığında 2022 yılından süre gelen enflasyonist baskılar ve bunları önlemek için alınan önlemlerin hâkim olduğu bir dönemi 2023 yılı ilk çeyreğinde de yaşanmıştır. Küresel kaynak maliyetlerinin arttığı bu dönemde ülke büyümelerinde de yavaşlamalar görülmeye başlanmıştır. Bir yandan yüksek enflasyon diğer yandan artan parasal maliyetler ve azalması beklenen talep düşünüldüğünde batı ekonomilerinde resesyon veya stagflasyon yaşanma olasılığını da gündeme getirmiştir. Gelişmekte olan ülkelerde ise küresel enflasyonun üzerinde seyreden fiyatlar genel seviyesi ve işsizlik gibi unsurlarla birlikte artacak olan dış kaynağa ulaşma maliyeti ekonomiler için tehdit oluşturmaya devam etmektedir. Yılın ilk çeyreğinde Fed'in aldığı önlemler ABD enflasyonunu geri çekmeye başlamış, istihdam ve büyüme kaybı ise beklenin altında gerçekleşmiştir. Buna rağmen başta Fed olmak üzere ECB ve BoE gibi merkez bankaları para politikalarını sıkı tutmaya devam edeceklerine dair mesajları piyasa ile paylaşmışlardır.

Ülkemizde 2022 yılı boyunca fiyatlar genel seviyesindeki artış devam etmiş olup yıllık baz etkisi ve alınan makro ihtiyati tedbirler ile %64,2 düzeyinde tamamlamıştır. 2023 yılı ilk üç aylık enflasyon %12,5 olurken bir önceki yılın aynı dönemine göre (Mart) yıllık, %50,5 düzeyinde gerçekleşmiştir

Enflasyonun yüksek süregelmesi ise hem maliyetler hem de tüketici davranışları üzerinde etki yaratmaktadır. Enflasyon beklentileri nedeniyle talebin öne çekilmesi bazı sektörlerde önemli bir canlılık yaratırsa da bu talebin sürdürülebilir olması fiyatlar genel seviyesindeki istikrara bağlı görünmektedir.

Türkiye de inşaat ve gayrimenkul sektörünün en önemli göstergelerden birisi olan 'konut satış' rakamlarına baktığımızda ise durum şöyledir; 2023 yılı ilk çeyrek döneminde toplam 283 bin adet konut satılmıştır. 2022 yılının aynı döneminde ise satışlar 320 bin adet olarak gerçekleşmişti. Bu da bir önceki yıla göre satışlarda %11,5'lik bir düşüşü işaret etmektedir. Satış türlerine göre ise farlılık ipotekli satışlarda yaşanmıştır. 2022 yılının ilk üç aylık döneminde 68 bin adet ipotekli konut satışı yapılırken bu yılın aynı döneminde ise %13.9'luk bir düşüş ile 58 bin adet düzeyinde gerçekleşmiştir. İpotekli satışlardaki azalma konut kredi faizlerinde ve konut fiyatlarındaki artışın etkisiyle meydana gelmiş görülmektedir. Yabancılara yapılan konut satışları 2023 yılının ilk çeyreğinde gerilemiştir. Ocak-Mart döneminde ise bir önceki yılın aynı dönemine göre %23,8 azalarak 10 bin 926 olarak gerçekleşmiştir

Talebin güçlü olması ve enflasyonist eğilimden kaçış çabasıyla konut fiyatlarında kayda değer bir yükseliş yaşanmıştır. TCMB tarafından açıklanan 2023 Şubat ayı verilerinde; bir önceki yılın aynı ayına göre nominal olarak %141,5, reel olarak ise %56,3 oranında artış gerçekleşmiştir. Türkiye genelinde birim metrekare fiyatı 20,493 TL'ye ulaşmıştır. En yüksek metrekare fiyatı ise İstanbul da gerçekleşmiş olup 31,802 TL olmuştur.

İnşaat ve gayrimenkul sektörü gerek küresel gerekse iç dinamiklerden etkilenmektedir. Bu bağlamda yaşanan ve yaşanabilecek olumsuz etkileri azaltmak olumlu olabilecek durumları ise sürdürülebilir bir hale dönüştürebilmek için hukuki düzenlemelerden finansal araç ve kurumlara kadar bazı düzenlemelerin yapılması yerin de olabilecektir. İnşaat ve gayrimenkul sektörümüz hem istihdam hem de üretim anlamında küresel bir büyüklüğe ulaşmış olup sürecin daha sürdürülebilir olması için elinden gelen çabayı da göstermektedir.

Bu bilgiler doğrultusunda taşınmazın konumlu olduğu bölgenin yakın analizi de yapılmış ve piyasa araştırmalarında da görüleceği üzere istenen ve gerçekleşen satış bedellerinin kendi içerisinde tutarlı oldukları gözlenmiştir. Bölgede yer alan taşınmazlar konumları vb özellikleri ile sahip oldukları manzara ve raporda "6.3. Gayrimenkulün Değerine Etki Eden Özet Faktörler" bölümünde belirtilen özellikler dikkate alınarak değer takdir edilmiştir.

7. BÖLÜM KULLANILAN DEĞERLEME YÖNTEMLERİ

7.1. DEĞERLEME YAKLAŞIMLARI

Değerleme yaklaşımlarının uygun ve değerlendirilen varlıklarının içeriği ile ilişkili olmasına dikkat edilmesi gerekir. Aşağıda tanımlanan ve açıklanan üç yaklaşım değerlemede kullanılan temel yaklaşımlardır. Bunların tümü, fiyat dengesi, fayda beklentisi veya ikame ekonomi ilkelerine dayanmaktadır. Temel değerlendirme yaklaşımları aşağıdaki gibidir.

- Pazar Yaklaşımı
- Gelir Yaklaşımı
- Maliyet Yaklaşımı

7.1.1. PAZAR YAKLAŞIMI

Pazar yaklaşımı; varlığın, fiyat bilgisi elde edilebilir olan aynı veya karşılaştırılabilir (benzer) varlıklarla karşılaştırılması suretiyle gösterge niteliğindeki değer belirlendiği yaklaşımı ifade eder.

Aşağıda yer verilen durumlarda, pazar yaklaşımının uygulanması ve bu yaklaşıma önemli ve/veya anlamlı ağırlık verilmesi gerekli görülmektedir:

- Değerleme konusu varlığın değer esasına uygun bir bedelle son dönemde satılmış olması,
- Değerleme konusu varlığın veya buna önemli ölçüde benzerlik taşıyan varlıkların aktif olarak işlem görmesi,
- Önemli ölçüde benzer varlıklar ile ilgili sık yapılan ve/veya güncel gözlemlenebilir işlemlerin söz konusu olması.

Yukarıda yer verilen durumlarda pazar yaklaşımının uygulanması ve bu yaklaşıma önemli ve/veya anlamlı ağırlık verilmesi gerekli görülmeyle birlikte, söz konusu kriterlerin karşılanmadığı aşağıdaki ilave durumlarda, pazar yaklaşımı uygulanabilir ve bu yaklaşıma önemli ve/veya anlamlı ağırlık verilebilir. Pazar yaklaşımının aşağıdaki durumlarda uygulanması halinde, değerlemeyi gerçekleştiren diğer yaklaşımların uygulanıp uygulanamayacağını ve pazar yaklaşımı ile belirlenen gösterge niteliğindeki değeri pekiştirmek amacıyla ağırlıklandırılıp ağırlıklandırılmayacağını dikkate alması gerekli görülmektedir:

- Değerleme konusu varlığa veya buna önemli ölçüde benzer varlıklara ilişkin işlemlerin, pazardaki oynaklık ve hareketlilik dikkate almak adına, yeteri kadar güncel olmaması,
- Değerleme konusu varlığın veya buna önemli ölçüde benzerlik taşıyan varlıkların aktif olmamakla birlikte işlem görmesi,
- Pazar işlemlerine ilişkin bilgi elde edilebilir olmakla birlikte, karşılaştırılabilir varlıkların değerlendirme konusu varlıkla önemli ve/veya anlamlı farklılıklarının, dolayısıyla da subjektif düzeltmeler gerektirme potansiyelinin bulunması,
- Güncel işlemlere yönelik bilgilerin güvenilir olmaması (örneğin, kulaktan dolma, eksik bilgiye dayalı, sinerji alıcılı, muvazaalı, zorunlu satış içeren işlemler vb.),
- Varlığın değerini etkileyen önemli unsurun varlığın yeniden üretim maliyeti veya gelir yaratma kabiliyetinden ziyade pazarda işlem görebileceği fiyat olması.

7.1.2. GELİR YAKLAŞIMI

Gelir yaklaşımı, gösterge niteliğindeki değer, gelecekteki nakit akışlarının tek bir cari değere dönüştürülmesi ile belirlenmesini sağlar. Gelir yaklaşımında varlığın değeri, varlık tarafından yaratılan gelirlerin, nakit akışlarının veya maliyet tasarruflarının bugünkü değerine dayanılarak tespit edilir. Aşağıda yer verilen durumlarda, gelir yaklaşımının uygulanması ve bu yaklaşıma önemli ve/veya anlamlı ağırlık verilmesi gerekli görülmektedir:

- Varlığın gelir yaratma kabiliyetinin katılımcının gözüyle değeri etkileyen çok önemli bir unsur olması,
- Değerleme konusu varlıkla ilgili gelecekteki gelirin miktarı ve zamanlamasına ilişkin makul tahminler mevcut olmakla birlikte, ilgili pazar emsallerinin varsa bile az sayıda olması.

Yukarıda yer verilen durumlarda gelir yaklaşımının uygulanması ve bu yaklaşıma önemli ve/veya anlamlı ağırlık verilmesi gerekli görülmeyle birlikte, söz konusu kriterlerin karşılanmadığı aşağıdaki ilave durumlarda, gelir yaklaşımı uygulanabilir ve bu yaklaşıma önemli ve/veya anlamlı ağırlık verilebilir. Gelir yaklaşımının aşağıdaki durumlarda uygulanması halinde, değerlemeyi gerçekleştiren diğer yaklaşımların uygulanıp uygulanamayacağını ve gelir yaklaşımı ile belirlenen gösterge niteliğindeki değeri pekiştirmek amacıyla ağırlıklandırılıp ağırlıklandırılmayacağını dikkate alması gerekli görülmektedir:

- Değerleme konusu varlığın gelir yaratma kabiliyetinin katılımcının gözüyle değeri etkileyen birçok faktörden yalnızca biri olması,
- Değerleme konusu varlıkla ilgili gelecekteki gelirin miktarı ve zamanlamasına ilişkin önemli belirsizliklerin bulunması,
- Değerleme konusu varlıkla ilgili bilgiye erişimsizliğin bulunması (örneğin, kontrol gücü bulunmayan bir pay sahibi geçmiş tarihli finansal tablolara ulaşabilir, ancak tahminlere/bütçelere ulaşamaz),
- Değerleme konusu varlığın gelir yaratmaya henüz başlamaması, ancak başlamasının planlanmış olması.

Gelir yaklaşımının temelini, yatırımcıların yatırımlarından getiri elde etmeyi beklemleri ve bu getirinin yatırıma ilişkin algılanan risk seviyesini yansıtmasının gerekli görülmesi teşkil eder. Genel olarak yatırımcıların sadece sistematik risk ("pazar riski" veya "çeşitlendirmeye giderilemeyen risk" olarak da bilinir) için ek getiri elde etmeleri beklenir.

7.1.3. MALİYET YAKLAŞIMI

Maliyet yaklaşımı, bir alıcının, gereksiz külfet doğuran zaman, elverişsizlik, risk gibi etkenler söz konusu olmadıkça, belli bir varlık için, ister satın alma, isterse yapım yoluyla edinilmiş olsun, kendisine eşit faydaya sahip başka bir varlığı elde etme maliyetinden daha fazla ödeme yapmayacağı ekonomik ilkesinin uygulanmasıyla gösterge niteliğindeki değerin belirlendiği yaklaşımdır. Bu yaklaşımda, bir varlığın cari ikame maliyetinin veya yeniden üretim maliyetinin hesaplanması ve fiziksel bozulma ve diğer biçimlerde gerçekleşen tüm yıpranma paylarının düşülmesi suretiyle gösterge niteliğindeki değer belirlenmektedir.

Aşağıda yer verilen durumlarda, maliyet yaklaşımının uygulanması ve bu yaklaşıma önemli ve/veya anlamlı ağırlık verilmesi gerekli görülmektedir:

- Katılımcıların değerlendirme konusu varlıkla önemli ölçüde aynı faydaya sahip bir varlığı yasal kısıtlamalar olmaksızın yeniden oluşturabilmesi ve varlığın, katılımcıların değerlendirme konusu varlığı bir an evvel kullanabilmeleri için önemli bir prim ödemeye razı olmak durumunda kalmayacakları kadar, kısa bir sürede yeniden oluşturulabilmesi,
- Varlığın doğrudan gelir yaratmaması ve varlığın kendine özgü niteliğinin gelir yaklaşımını veya pazar yaklaşımını olanaksız kılması,
- Kullanılan değer esasının temel olarak ikame değeri örneğinde olduğu gibi ikame maliyetine dayanması.

Yukarıda yer verilen durumlarda maliyet yaklaşımının uygulanması ve bu yaklaşıma önemli ve/veya anlamlı ağırlık verilmesi gerekli görülmeyle birlikte, söz konusu kriterlerin karşılanmadığı aşağıdaki ilave durumlarda, maliyet yaklaşımı uygulanabilir ve bu yaklaşıma önemli ve/veya anlamlı ağırlık verilebilir. Maliyet yaklaşımının aşağıdaki durumlarda uygulanması halinde, değerlemeyi gerçekleştiren diğer yaklaşımların uygulanıp uygulanamayacağını ve maliyet yaklaşımı ile belirlenen gösterge niteliğindeki değeri pekiştirmek amacıyla ağırlıklandırılıp ağırlıklandırılmayacağını dikkate alması gerekli görülmektedir:

- Katılımcıların aynı faydaya sahip bir varlığı yeniden oluşturmayı düşündükleri, ancak varlığın yeniden oluşturulmasının önünde potansiyel yasal engellerin veya önemli ve/veya anlamlı bir zaman ihtiyacının bulunması,
- Maliyet yaklaşımının diğer yaklaşımlara bir çapraz kontrol aracı olarak kullanılması (örneğin, maliyet yaklaşımının, değerlemesi işletmenin sürekliliği varsayımıyla yapılan bir işletmenin tasfiye esasında daha değerli olup olmadığının teyit edilmesi amacıyla kullanılması),
- Varlığın, maliyet yaklaşımında kullanılan varsayımları son derece güvenilir kılacak kadar, yeni oluşturulmuş olması.

Kısmen tamamlanmış bir varlığın değeri genellikle, varlığın oluşturulmasında geçen süreye kadar katlanılan maliyetleri (ve bu maliyetlerin değere katkı yapip yapmadığını) ve katılımcıların, varlığın, tamamlandığındaki değerinden varlığı tamamlamak için gereken maliyetler ile kâr ve riske göre yapılan uygun düzeltmeler dikkate alındıktan sonraki değerine ilişkin beklentilerini yansıtacaktır.

7.2. DEĞERLEMEDE KULLANILACAK YÖNTEMLERİN BELİRLENMESİ

Sermaye Piyasası Kurulu'nun 01.02.2017 tarih Seri III-62.1 sayılı "Sermaye Piyasasında Değerleme Standartları Hakkında Tebliğ" doğrultusunda Sermaye Piyasası Kurulu Karar Organı'nın 22.06.2017 tarih ve 25/856 sayılı kararı ile Uluslararası Değerleme Standartları 2017 UDS 105 Değerleme Yaklaşımları ve Yöntemleri 10.4. maddesinde; "Değerleme çalışmasında yer alan bilgiler ve şartlar dikkate alındığında, özellikle tek bir yöntemin doğruluğuna ve güvenilirliğine yüksek seviyede itimat duyulduğu hallerde, değerlemeyi gerçekleştirenlerin bir varlığın değerlemesi için birden fazla değerlendirme yöntemi kullanması gerekmez." ifadesi bulunmaktadır.

Parsel üzerinde herhangi bir yapı bulunmaması nedeniyle pazar değerinin tespitinde maliyet yaklaşımı yöntemi kullanılmamıştır.

Gelir indirgeme yöntemi gelecekteki tahmini gelir kazançlarının günümüzdeki değerini bulma işlemidir. Bu yöntemde kullanılan geleceğe yönelik tahmin ve projeksiyonlar, güncel piyasa şartları, beklenen kısa vadeli arz ve talep faktörleri ve sürekli istikrarlı bir ekonomiye dayalıdır. Son dönemde ülkemizde yaşanan döviz kurlarındaki hareketlilik, ekonomik verilerdeki olumsuz değişiklikler ile söz konusu gayrimenkulün imar planında belirtilen lejantlara esas alanlarında netlik bulunmaması hususu dikkate alınarak değerlemede gelir yaklaşımı yöntemi kullanılmayacaktır.

Tek bir yöntem ile güvenilir bir karar verilebilmesi için yeterli bulgu bulunduğundan taşınmazın pazar değerinin tespitinde; **pazar yaklaşımı yöntemi** kullanılacaktır.

7.3. PAZAR YAKLAŞIMINI AÇIKLAYICI BİLGİLER, KONU GAYRİMENKULÜN DEĞERLEMESİ İÇİN BU YAKLAŞIMIN KULLANILMA NEDENİ

Uluslararası Değerleme Standartları UDS 105 Değerleme Yaklaşımı ve Yöntemleri Madde 20.1'e Pazar Yaklaşımı "Pazar yaklaşımı varlığın, fiyat bilgisi elde edilebilir olan aynı veya karşılaştırılabilir (benzer) varlıklarla karşılaştırılması suretiyle gösterge niteliğindeki değer belirlendiği yaklaşımı ifade eder." şeklindedir.

Bu yöntemde, yakın dönemde pazara çıkarılmış ve satılmış benzer gayrimenkuller dikkate alınarak, pazar değerini etkileyebilecek kriterler çerçevesinde fiyat ayarlaması yapıldıktan sonra konu taşınmaz için m² birim değeri belirlenmiştir.

Bulunan emsaller; imar durumu (lejand, yapılaşma şartları), konum, büyüklük, fiziksel özellikler, mülkiyet durumu gibi kriterler dahilinde karşılaştırılmış, emlak pazarının güncel değerlendirmesi için emlak pazarlama firmaları ile görüşülmüş; ayrıca ofisimizdeki mevcut data ve bilgilerden faydalanılmıştır.

Uluslararası Değerleme Standartları UDS 105 Değerleme Yaklaşımı ve Yöntemleri Madde 20.2 maddesi'nin b ve c bentlerine göre; " değerlendirme konusu varlığın veya buna önemli ölçüde benzerlik taşıyan varlıkların aktif olarak işlem görmesi ve/veya önemli ölçüde benzer varlıklar ile ilgili sık yapılan ve/veya güncel gözlemlenebilir işlemlerin söz konusu olması" pazar yaklaşımı yönteminin uygulanmasını sağlamaktadır.

Bölge genelinde yapılan incelemelerde rapor konusu taşınmaza emsal olabilecek satılık arsa emsallerinin yeterli olması ve bölgedeki fiyatların kendi içerisinde istikrarlı hareket etmesi sebebiyle pazar yaklaşımı yöntemi kullanılmıştır.



7.6. EMSALLERİN NASIL DİKKATE ALINDIĞINA İLİŞKİN AYRINTILI AÇIKLAMA, EMSAL BİLGİLERİNDE YAPILAN DÜZELTMELER, DÜZELTMELERİN YAPILMA NEDENİNE İLİŞKİN DETAYLI AÇIKLAMALAR VE DİĞER VARSAYIMLAR

7.6.1. EMSALLERİN SEÇİMİ

Rapor konusu taşınmazın pazar değerinin tespiti için yakın bölgedeki benzer imar ve nitelikte olan arsalar araştırılmıştır. Emlak pazarlama firmaları ile yapılan görüşmelerde ve incelemelerde yakın tarihte satışı gerçekleşmiş verilere ulaşılamamış olup halihazırda piyasada satılık olarak pazarlanan taşınmazların bilgileri alınmıştır. Alınan bilgiler şirket arşivimizde bulunan diğer bilgiler ile karşılaştırılmış olup emlak pazarlama firmalarından alınan emsal bilgilerinin tutarlı oldukları görülmüştür. Emsal araştırması yapılırken aşağıdaki hususlar dikkate alınmıştır.

- Bu raporda taşınmazla aynı pazar koşullarına sahip emsaller tercih edilmiştir.
- Bu raporda taşınmazla aynı veya çok yakın konumda yer alan emsaller tercih edilmiş olup emsal bilgileri bölümünde detaylı konum bilgileri sunulmuştur. Varsa farklı konumda / lokasyonda yer alan emsallerin şerefiye farklılıkları ise belirtilerek değerlemede dikkate alınmışlardır.
- Bu raporda emsal taşınmazın fiziksel özellikleri (arsalar için büyüklük, topografik, imar hakları ve geometrik özellikler vb. unsurlar) dikkate alınmış, farklı olması durumunda emsal analizi kapsamında karşılaştırmaları yapılmıştır.
- Bu raporda tam mülkiyet devrine ilişkin emsaller seçilmiş olup farklı bir durum olması halinde (hisseli mülkiyet, üst hakkı devri, devre mülk vs.) emsallerde belirtilmiş ve şerefiyede bu durumları dikkate alınmıştır.
- Emsal olarak seçilen gayrimenkullerde değeri etkileyen özel satış koşullarının (pazarlama süresi, genel pazar ortalamasının üzeri / aşağısı gibi durumlar vd.) olması durumunda piyasa araştırması bölümünde belirtilerek değere etkisi analiz edilmiştir.

7.6.2. SATILIK EMSALLERİN ANALİZİ

Emsaller; konum, büyüklük, imar durumu, mülkiyet durumu, manzara, fiziksel özellikler ve pazarlık payı gibi kriterler dahilinde karşılaştırılmış, m² birim pazar değeri aşağıdaki tabloda hesaplanmıştır.

Emsallerin konum kriterinde; raporun "7.4 Fiyat Bilgisi Tespit Edilen Emsal Bilgileri ve Bu Bilgilerin Kaynağı" bölümünde sunulan emsal krokisinde belirtilen konum kriterleri göz önünde bulundurularak düzeltme yapılmıştır.

Emsallerin imar durumu kriterinde; parsellerin içerisinde yer aldığı imar planı ve plan uygulamaları göz önünde bulundurularak düzeltme yapılmıştır.

Emsallerin fiziksel özellik kriterinde; parselin boş veya yapılaşmaya engel bir yapı bulunup bulunmadığı kriterleri göz önünde bulundurularak düzeltme yapılmıştır.

Emsallerin büyüklük kriterinde; parsellerin yüzölçümleri dikkate alınarak düzeltme yapılmıştır.

Emsallerin pazarlık payı kriterinde; emlak pazarlama firmalarından alınan pazarlık payı bilgileri göz önünde bulundurularak düzeltme yapılmıştır.

ŞEREFİYE KRİTERLERİ (%)							
Emsaller	M ² Fiyatı (TL)	Konum	İmar Durumu	Fiziksel Özellikler	Büyükölçüm	Pazarlık Payı	Emsal Değer (TL)
Emsal 1	25.000	-5%	-10%	-25%	-10%	-15%	8.750
Emsal 2	34.615	-15%	-10%	-25%	-10%	-15%	8.655
Emsal 3	12.615	5%	0%	-25%	0%	-20%	7.570
Emsal 4	16.230	0%	0%	-35%	5%	-20%	8.115
Ortalama							8.275

7.7. PAZAR YAKLAŞIMI İLE ULAŞILAN SONUÇ

Değerleme süreci, piyasa bilgileri ve emsal analizinden hareketle rapor konusu taşınmazın konumu, imar durumu, fiziksel özellikleri ve büyüklüğü dikkate alınarak takdir olunan pazar değeri aşağıdaki tabloda sunulmuştur.

PAZAR DEĞERİ				
Ada No	Parsel No	Yüzölçümü (m ²)	m ² Birim Değeri (TL)	Pazar Değeri (TL)
933	3	8.841,00	8.275	73.160.000

7.8. EN VERİMLİ VE EN İYİ KULLANIM ANALİZİ

En verimli ve en iyi kullanım, katılımcının bakış açısından, bir varlıktan en yüksek değer elde edileceği kullanımdır. En verimli ve en iyi kullanımın fiziksel olarak mümkün (uygulanabilir olduğunda) finansal olarak kârlı, yasal olarak izin verilen ve en yüksek değer ile sonuçlanan kullanım olması gerekir. Bir varlığın en verimli ve en iyi kullanımı optimal bir kullanımın söz konusu olması halinde cari veya mevcut kullanımı olabilir. Ancak, en verimli ve en iyi kullanım cari kullanımdan farklılaşacağı gibi bir düzenli tasfiye hali de olabilir.

Yukarıdaki tanımdan hareketle değerlendirme konusu taşınmazın konumu, büyüklüğü, fiziksel özellikleri ve mevcut imar durumu dikkate alındığında en verimli ve en iyi kullanım şeklinin parselin terkleri yapıp yapılaşmaya uygun hale gelinceye kadar "Arsa" olacağı görüş ve kanaatine varılmıştır.

8. BÖLÜM ANALİZ SONUÇLARININ DEĞERLENDİRİLMESİ VE GÖRÜŞ

8.1. FARKLI DEĞERLEME YÖNTEMLERİ İLE ANALİZ SONUÇLARININ UYUMLAŞTIRILMASI VE BU AMAÇLA İZLENEN METOTLARIN VE NEDENLERİNİN AÇIKLANMASI

Tek bir yöntem ile güvenilir bir karar verilebilmesi için yeterli bulgu bulunduğundan taşınmazın pazar değerinin tespitinde; pazar yaklaşımı yöntemi kullanılmıştır.

Buna göre; rapor konusu taşınmazın pazar değeri için **73.160.000,-TL (Yetmişüçmilyonyüzaltmışbin Türk Lirası)** kıymet takdir olunmuştur.

8.2. ASGARİ HUSUS VE BİLGİLERDEN RAPORDA YER VERİLMEYENLERİN NEDEN YER ALMADIKLARININ GEREKÇELERİ

Asgari husus ve bilgilerden raporda yer verilmeyen madde bulunmamaktadır.



8.3. YASAL GEREKLERİN YERİNE GETİRİLİP GETİRİLMEDİĞİ VE MEVZUAT UYARINCA ALINMASI GEREKEN İZİN VE BELGELERİN TAM VE EKSİKSİZ OLARAK MEVCUT OLUP OLMADIĞI HAKKINDA GÖRÜŞ

Değerleme tarihi itibarıyla rapor konusu gayrimenkul "Arsa" niteliğinde olup, dosyasında herhangi bir resmi evrak bulunmamaktadır.

8.4. VARSA, GAYRİMENKUL ÜZERİNDEKİ TAKYİDAT VE İPOTEKLER İLE İLGİLİ GÖRÜŞ

Gayrimenkul Yatırım Ortaklıklarına İlişkin Esaslar Tebliği hükümleri çerçevesinde taşınmaz üzerinde yer alan beyanların kısıtlayıcı özelliği bulunmamakta olup, taşınmazın devrine olumsuz etkisi bulunmamaktadır.

8.5. DEĞERLEME KONUSU GAYRİMENKUL ÜZERİNDEKİ İPOTEK VEYA GAYRİMENKULÜN DEĞERİNİ DOĞRUDAN VE ÖNEMLİ ÖLÇÜDE ETKİLEYEBİLECEK NİTELİKTE HERHANGİ BİR TAKYİDAT BULUNMASI DURUMLARI HARİÇ, DEVREDİLEBİLMESİ KONUSUNDA BİR SINIRLAMAYA TABİ OLUP OLMADIĞI HAKKINDA BİLGİ

Rapor konusu taşınmazın tapu incelemesi itibarıyla sermaye piyasası mevzuatı hükümleri çerçevesinde; devredilmesinde (satışına) herhangi bir sakınca olmayacağı görüş ve kanaatindeyiz.

8.6. DEĞERLEME KONUSU ARSA VEYA ARAZİ İSE, ALIMINDAN İTİBAREN BEŞ YIL GEÇMESİNE RAĞMEN ÜZERİNDE PROJE GELİŞTİRİLMESİNE YÖNELİK HERHANGİ BİR TASARRUFTA BULUNUP BULUNMADIĞINA DAİRE BİLGİ

Değerleme tarihi itibarıyla parsel üzerinde bir proje geliştirilmesine yönelik herhangi bir tasarruf bulunmamaktadır.

8.7. DEĞERLEME KONUSU ÜST HAKKI VEYA DEVRE MÜLK HAKKI İSE, ÜST HAKKI VE DEVRE MÜLK HAKKININ DEVREDİLEBİLMESİNE İLİŞKİN OLARAK BU HAKLARI DOĞURAN SÖZLEŞMELERDE ÖZEL KANUN HÜKÜMLERİNDEN KAYNAKLANANLAR HARİÇ HERHANGİ BİR SINIRLAMA OLUP OLMADIĞI HAKKINDA BİLGİ

Rapor konusu taşınmaz bu kapsam dışındadır.

8.8. GAYRİMENKULÜN TAPUDAKİ NİTELİĞİNİN, FİİLİ KULLANIM ŞEKLİNİN VE PORTFÖYE DAHİL EDİLME NİTELİĞİNİN BİRBİRİYLE UYUMLU OLUP OLMADIĞI HAKKINDA GÖRÜŞ İLE PORTFÖYE ALINMASINDA HERHANGİ BİR SAKINCA OLUP OLMADIĞI HAKKINDA GÖRÜŞ

Mal sahibi tarafından taşınmazların; Sermaye Piyasası Kurulu'nun III-48.1 sayılı Gayrimenkul Yatırım Ortaklıklarına İlişkin Esaslar Tebliği'nin 24. Maddesi "C" Bendinde yazan "Portföyünde bulunan ve alımından itibaren beş yıl geçmesine rağmen üzerlerinde proje geliştirilmesine yönelik herhangi bir tasarrufta bulunulmayan arsa ve arazilerin oranı aktif toplamının %20'sini aşamaz. Gayrimenkul yatırım ortaklığına dönüşen ortaklıkların sahip olduğu bu nitelikteki arsa ve araziler için söz konusu süre dönüşüme ilişkin esas sözleşme değişikliğinin ticaret siciline tescil edildiği tarihten itibaren başlar." maddesine uygun olduğu beyan edilmiştir. (Bkz. Ekler / Arsa Beyanı Müşteri Açıklama Yazısı)

Taşınmazın tapudaki niteliği ile fiili kullanım şekli uyumludur. Rapor konusu taşınmazın sermaye piyasası mevzuatı hükümleri çerçevesinde gayrimenkul yatırım ortaklığı portföyünde bulunmasında, devredilmesinde (satışına) ve kiralanmasında herhangi bir sakınca olmayacağı görüş ve kanaatindeyiz.

9. BÖLÜM SONUÇ

9.1. SORUMLU DEĞERLEME UZMANI SONUÇ CÜMLESİ

Rapor konusu taşınmazın sermaye piyasası mevzuatı hükümleri çerçevesinde gayrimenkul yatırım ortaklığı portföyünde bulunmasında, devredilmesinde (satışına) ve kiralanmasında herhangi bir sakınca olmayacağı görüş ve kanaatindeyiz.

9.2. NİHAİ DEĞER TAKDİRİ

Rapor içeriğinde özellikleri belirtilen gayrimenkulün yerinde yapılan incelemesinde, konumuna, büyüklüğüne, fiziksel özelliklerine, imar durumuna ve çevrede yapılan piyasa araştırmalarına göre günümüz ekonomik koşulları itibariyle takdir olunan Türk lirası cinsinden pazar değeri aşağıda tablo halinde sunulmuştur.

	KDV HARİÇ	KDV DAHİL
Pazar Değeri	73.160.000,-TL	80.476.000,-TL

- KDV oranları güncel mevzuat kapsamında dikkate alınmıştır. Vergi Kanunlarının Katma Değer Vergisine ilişkin muafiyet, istisna ve vergi oranına ilişkin özel hükümleri dikkate alınmamıştır.
- Bu rapor, talep eden kurum dışında başka bir kurum ya da kişi tarafından kullanılamaz ve hiçbir koşulda talep eden kurum ve kişi dışında 3. şahıslara verilemez. Rapor kopyalarının kullanımları halinde ortaya çıkabilecek sonuçlardan şirketimiz sorumlu değildir.

Bilgilerinize sunulur. 29.12.2023

(Değerleme çalışmalarının bitiş tarihi: 22.12.2023)

Saygılarımızla,

Murat ŞEHİRALTI
SPK Lisans Belge No: 403935
Gayrimenkul Değerleme Uzmanı

Nurettin KULAK
SPK Lisans Belge No: 401814
Sorumlu Değerleme Uzmanı

Ekler:

- Uydu Görünüşleri
- Fotoğraflar
- Tapu Sureti
- Tapu Kayıt Örneği
- İmar Durumu Yazısı ve Plan Notları
- İmar Paftası Görünüşü
- Arsa Beyanı Müşteri Açıklama Yazısı
- Şirketimiz Tarafından Değerleme Konusu Gayrimenkul İçin Daha Önce Hazırlanan Rapor Bilgileri
- Raporu Hazırlayanları Tanıtıcı Bilgiler
- SPK Lisans Belgeleri ve Mesleki Tecrübe Belgeleri